



ΕΛΛΗΝΙΚΗ ΔΗΜΟΚΡΑΤΙΑ
ΠΕΡΙΦΕΡΕΙΑ ΚΡΗΤΗΣ
ΑΥΤΟΤΕΛΗΣ ΔΙΕΥΘΥΝΣΗ ΠΟΛΙΤΙΚΗΣ
ΠΡΟΣΤΑΣΙΑΣ

Χανιά 18 - 7 - 2022
Αριθμ. Πρωτ.φ.320/208

ΤΜΗΜΑ ΠΟΛΙΤΙΚΗΣ ΠΡΟΣΤΑΣΙΑΣ
Π. ΕΝΟΤΗΤΑΣ ΧΑΝΙΩΝ

ΚΟΙΝ: ΩΣ Ο ΠΙΝΑΚΑΣ ΑΠΟΔΕΚΤΩΝ

Ταχ. Δ/ση : Πλατεία Ελευθερίας 1
Ταχ. Κώδικας : 731 32
Πληροφορίες : Ιωάννης Βερυκοκίδης
Τηλέφωνα : 28213 40130 -131
FAX : 28213 40210
E-mail : pol.prostasia@crete.gov.gr
Ιστοσελίδα : www.crete.gov.gr

ΑΠΟΦΑΣΗ

Εφαρμογή του μέτρου προληπτικής απαγόρευσης διέλευσης, παραμονής και κυκλοφορίας προσώπων και οχημάτων, σε περιοχές NATURA, καθώς και σε δασικά οικοσυστήματα, πάρκα και άλση κατά την διάρκεια της αντιτυρικής περιόδου 2022

Ο Αντιπεριφερειάρχης και Πρόεδρος του Συντονιστικού Οργάνου Πολιτικής Προστασίας της Περιφερειακής Ενότητας Χανίων

Έχοντας υπόψη :

1. Τον ν.3013/2002 (ΦΕΚ Α'102/1-5-2002), «Αναβάθμιση της Πολιτικής Προστασίας και λοιπές διατάξεις» όπως ισχύει
2. Τον Ν.4662/2020 (Α'27) «Εθνικός Μηχανισμός Διαχείρισης Κρίσεων και Αντιμετώπισης Κινδύνων, αναδιάρθρωση της Γενικής Γραμματείας Πολιτικής Προστασίας, αναβάθμιση συστήματος εθελοντισμού πολιτικής προστασίας, αναδιοργάνωση του Πυροσβεστικού και άλλες διατάξεις».
3. Τον Ν.4926/2022 (Α'82) «Απαγόρευση κυκλοφορίας σε NATURA, δάση, πάρκα και άλση».
4. Την αρ.1299/07-04-2003 Υ.Α. «Γενικό Σχέδιο Πολιτικής Προστασίας με την συνθηματική λέξη «ΞΕΝΟΚΡΑΤΗΣ» (Β'423).
5. Τις διατάξεις του Ν.3852/2010 (ΦΕΚ 87^Α/7-6-2010) « Νέα Αρχιτεκτονική της Αυτοδιοίκησης και της Αποκεντρωμένης Διοίκησης- Πρόγραμμα Καλλικράτης», όπως τροποποιήθηκε με τον Ν.4555/2018 (ΦΕΚ 133^Α/19-07-2018), «ΚΛΕΙΣΘΕΝΗΣ», όπως ισχύει.
6. Την αρ. 1218/2021 (ΦΕΚ 762β/26-02-2021) απόφαση της Συντονίστριας Αποκεντρωμένης Διοίκησης Κρήτης, «Έγκριση τροποποίησης του Οργανισμού Εσωτερικής Λειτουργίας της Περιφέρειας Κρήτης», όπως ισχύει.
7. Την αρ. 81/2020 απόφαση του Περιφερειακού Συμβουλίου Κρήτης «Ειδικό Σχέδιο Αντιμετώπισης Εκτάκτων Αναγκών εξαιτίας Δασικών Πυρκαγιών στην Περιφέρεια Κρήτης «ΙΟΑΛΟΣ- ΚΡΗΤΗ» (ΑΔΑ: Ω3ΥΥ7ΛΚ-ΣΑΕ).
8. Το αρ. 2902/27-04-2022 έγγραφο της ΓΓΠΠ «Έργα και μέτρα πρόληψης για την αντιμετώπιση δασικών πυρκαγιών- προπαρασκευαστικές δράσεις εμπλεκόμενων φορέων (ΑΔΑ: ΨΝΛΔ46ΝΠΙΘ-Μ57).
9. Την αρ. 4483/25-05-2022 απόφαση ΓΓΠΠ «Σύσταση και Συγκρότηση τριμελούς Ομάδας Εργασίας στη Γενική Γραμματεία Πολιτικής Προστασίας, για την έκδοση ημερήσιου χάρτη πρόβλεψης κινδύνου πυρκαγιάς για την αντιτυρική περίοδο έτους 2022».

ΟΡΘΗ ΕΠΑΝΑΛΗΨΗ

10. Το αρ. 4578/26-05-2022 έγγραφο της ΓΓΠΠ περί έκδοσης ημερήσιου χάρτη πρόβλεψης κινδύνου πυρκαγιάς από την Γ.Γ.Π.Π. κατά την αντιπυρική περίοδο 2022.
11. Τις σχετικές αποφάσεις των ΣΟΠΠ Π.Ε.Χανίων, κατόπιν εισηγήσεων α) της Διοίκησης Πυροσβεστικών Υπηρεσιών της Π.Ε.Χανίων, β) της αρμόδιας Δασικής Υπηρεσίας

Αποφασίζουμε

Εφαρμογή του μέτρου προληπτικής απαγόρευσης διέλευσης, παραμονής και κυκλοφορίας προσώπων και οχημάτων, σε περιοχές NATURA, καθώς και σε δασικά οικοσυστήματα, πάρκα και άλση για τις ημέρες εκείνες που ο χάρτης πρόβλεψης κινδύνου πυρκαγιάς της Γενικής Γραμματείας Πολιτικής Προστασίας αναφέρει πρόβλεψη κατηγορίας κινδύνου 4 (πολύ υψηλή) & 5 (κατάσταση συναγερμού) καθ' όλη την διάρκεια του 24ώρου, όπως ο παρακάτω πίνακας:

Περιοχή NATURA	Δήμος περιοχή	Κατηγορία κινδύνου
Φαράγγι Σαμαριάς	Σφακίων- Πλατανιά- Σέλινο	5
Διαδρομή προς Λιμνοθάλασσα Μπάλου	Κισσάμου	5
Φαράγγι Ίμπρου	Σφακίων	5
Φαράγγι Αράδαινας	Σφακίων	5
Φαράγγι Τοπολίων	Κισσάμου	5
Κεδρόδασος	Καντάνου Σελίνου	5
Φαράγγι Ανύδρων	Καντάνου Σελίνου	5
Φαράγγι Αγίας Ειρήνης	Καντάνου Σελίνου	5
Δρόμος προς καταφύγιο Καλέργη- Ποριά	Πλατανιά	5
Ευρωπαϊκό μονοπάτι Ε4 Μπάλος Φαλάσαρνα	Κισσάμου	4+5
Ευρωπαϊκό μονοπάτι Ε4 Κριός- Ελαφονήσι	Καντάνου Σελίνου	4+5
Ευρωπαϊκό μονοπάτι Ε4 Σούγια- Γυαλισκάρι	Καντάνου Σελίνου	4+5
Ευρωπαϊκό μονοπάτι Ε4 Σούγια- Αγία Ρουμέλη	Καντάνου Σελίνου & Σφακίων	4+5
Πάρκο ανεμόμυλων	Καθιανά Χανίων	4+5
Πρεβαντόριο- Πεύκα	Χανίων	4+5
Περιαστικό δάσος Άγιος Ματθαίος	Χανίων	4+5
Άγιος Ιωάννης- Δάσος	Γαύδος	4+5
Δάσος Κόρφου	Γαύδος	4+5

Οι παραπάνω περιοχές απεικονίζονται στους επισυναπτόμενους χάρτες που συνοδεύουν την παρούσα απόφαση και θα δημοσιευτούν, για λόγους ενημέρωσης του κοινού, στην ιστοσελίδα της Περιφέρειας Κρήτης και στην Υποδομή Γεωχωρικών Πληροφοριών Περιφέρειας Κρήτης (GISCRETE).

Της απαγόρευσης εξαιρούνται τα μηχανήματα – οχήματα έκτακτης ανάγκης, οχήματα και προσωπικό των Υπηρεσιών και Δήμων που εποπτεύουν την απαγόρευση κυκλοφορίας και ασχολούνται με συντήρηση της εν λόγω περιοχής, μέλη εθελοντικών οργανώσεων που αποδεδειγμένα εκτελούν χρέη περίπολου πυρασφάλειας, οι κάτοικοι που δραστηριοποιούνται σε κτηνοτροφικές και αγροτικές ή μελισσοκομικές δραστηριότητες ή μένουν σε αυτές τις περιοχές.

Οι Δήμοι τους οποίους αφορά η απόφαση, παρακαλούνται να τοποθετήσουν ενημερωτικές πινακίδες στα σημεία εισόδου και στους χώρους των παραπάνω περιοχών ώστε να ενημερώνονται οι πολίτες για την ισχύ της παραπάνω απαγόρευσης.

Η Διοίκηση Πυροσβεστικών Υπηρεσιών Π.Ε.Χανίων, παρακαλείται όπως ενημερώσει αρμοδίως τους κατά τόπους Πυροσβεστικές Υπηρεσίες, Σταθμούς και Κλιμάκια, καθώς και τις ομάδες περιπολιών.

Η Δασική Υπηρεσία Π.Ε.Χανίων παρακαλείται όπως ενημερώσει αρμοδίως τις ομάδες περιπολιών.

Οι λοιποί εμπλεκόμενοι φορείς και εθελοντικές οργανώσεις καλούνται, στα πλαίσια των αρμοδιοτήτων τους, να εκτελούν περιπολίες στις παραπάνω περιοχές προκειμένου να ενημερώνουν τους πολίτες για την παραπάνω απαγόρευση, καθώς και να ενημερώνουν την Α.Δ. Χανίων και την Δ/ση Πυροσβεστικών Υπηρεσιών Χανίων για τυχόν παραβάτες που δεν συμμορφώνονται με υποδείξεις των αρχών.

Αρμόδιες αρχές για την διασφάλιση εφαρμογής της απόφασης προληπτικής απαγόρευσης και τη βεβαίωση του σχετικού προστίμου, ορίζονται τα αρμόδια όργανα του άρθρου 129 του 3.

ΟΡΘΗ ΕΠΑΝΑΛΗΨΗ

Επίσης, παρακαλούνται όπως όλοι οι αποδέκτες της απόφασης αυτής, να βοηθήσουν για τη λήψη όλων των απαραίτητων μέτρων στο πλαίσιο των αρμοδιοτήτων τους, προς υλοποίηση αυτής.

Επισημαίνουμε το γεγονός ότι η απόφαση αυτή μπορεί να τροποποιηθεί ως προς την πάγια εφαρμογή της, όταν επικρατούν ιδιαίτερες συνθήκες που θα επιβάλλουν διαφορετική αντιμετώπιση. Στην περίπτωση αυτή θα εκδίδεται απόφαση Αντιπεριφερειάρχη με συγκεκριμένη χρονική και χωρική ισχύ.

Η απόφαση αυτή θα έχει ισχύ από την υπογραφή της και για όλη την διάρκεια της αντιτυρικής περιόδου 2022 (δηλαδή έως και 31 Οκτωβρίου 2022, η και περαιτέρω, εφόσον παραταθεί η διάρκεια της αντιτυρικής περιόδου με απόφαση των αρμοδίων οργάνων).

Ο Αντιπεριφερειάρχης





Νικόλαος Καλογεράς

ΠΙΝΑΚΑΣ ΑΠΟΔΕΚΤΩΝ

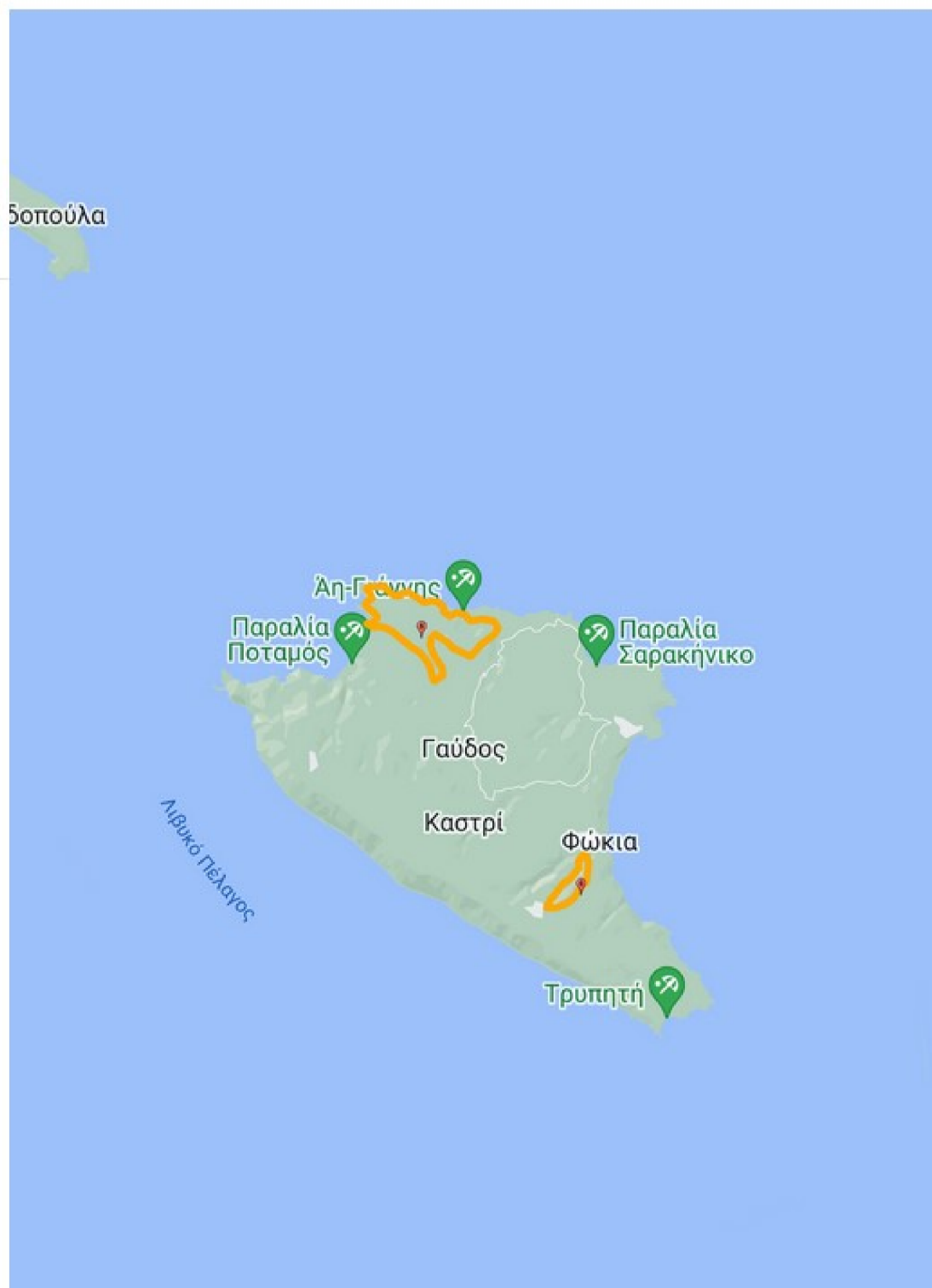
1. Γραφείο Περιφερειάρχη Κρήτης
2. Γραφείο Αντιπεριφερειάρχη Χανίων
3. Αντιπεριφερειάρχης Πολιτικής Προστασίας και τεχνικών μέσων
4. Περιφερειακό Συντονιστή Πολιτικής Προστασίας Περιφέρειας Κρήτης
5. Αυτοτελής Δ/ση Πολιτικής Προστασίας Περιφέρειας Κρήτης
6. Τμήμα Πολιτικής Προστασίας Π.Ε.Χανίων
7. Δ/ση Πολιτικής Προστασίας Αποκεντρωμένης Διοίκησης Κρήτης
8. Δ/ση Δασών Π.Ε.Χανίων
9. Ο.Φ.Υ.Π.Ε.Κ.Α.- Χανιά
10. Αστυνομική Δ/ση Χανίων
11. Διοίκηση Πυροσβεστικών Υπηρεσιών Ν.Χανίων
12. Λιμεναρχείο Χανίων
13. Δ/ση Τεχνικών έργων Π.Ε.Χανίων
14. Δήμος Χανίων
15. Δήμος Πλατανιά
16. Δήμος Κισσάμου
17. Δήμος Σφακίων
18. Δήμος Καντάνου Σελίνου
19. Δήμος Γαύδου
20. Εθελοντικές Ομάδες

ΧΑΡΤΗΣ ΠΡΟΛΗΠΤΙΚΗΣ ΑΠΑΓΟΡΕΥΣΗΣ ΔΗΜΟΥ ΓΑΥΔΟΥ 2022

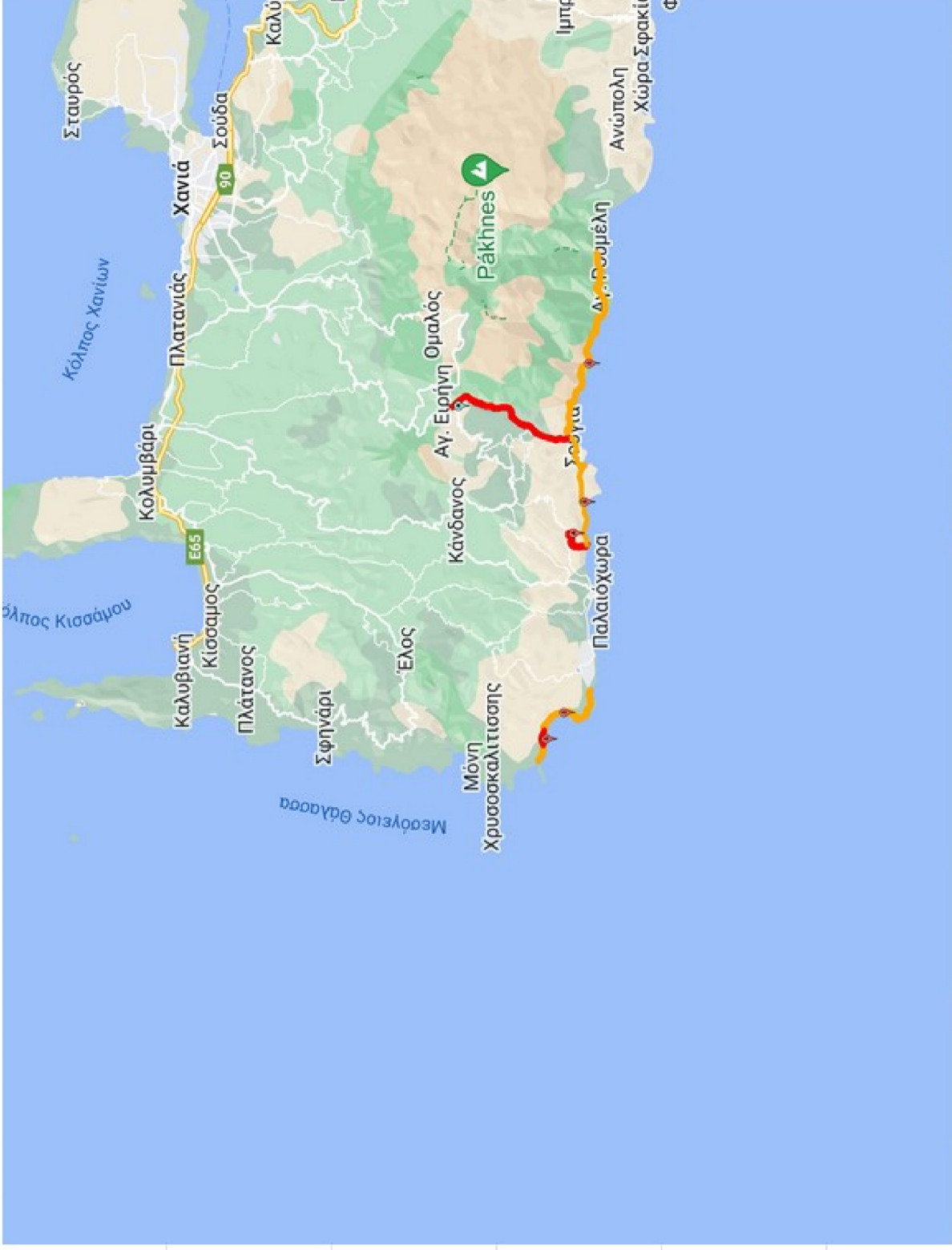
Γαύδος

-  Δάσος Κόρφου
-  Άγιος Ιωάννης
-  Δάσος Κόρφου
-  Άγιος Ιωάννης

Περιοχές στις οποίες απαγορεύεται κατά την αντιπυρική περίοδο 2022 η διέλευση, παραμονή και κυκλοφορία προσώπων και οχημάτων όταν ο δείκτης πρόβλεψης κινδύνου πυρκαγιάς είναι κατηγορία 4 και 5. Στις κόκκινες περιοχές όταν ο δείκτης είναι 4 και 5 και στις πορτοκαλί όταν ο δείκτης είναι 4.



ΚΑΝΤΑΝΟΥ ΣΕΛΙΝΟΥ 2022



Φαράγγι Αγίας Ειρήνης

- Φαράγγι Αγίας Ειρήνης
- Φαράγγι Αγίας Ειρήνης

Φαράγγι Ανύδρων

- Φαράγγι Ανύδρων
- Φαράγγι Ανύδρων

Ε4 Κριός- Ελαφονήσι

- Κριός Ελαφονήσι
- Ε4 Κριός- Ελαφονήσι

Ε4 Σούγια- Γυαλισκάρι

- Σούγια- Γυαλισκάρι
- Ε4 Σούγια- Γυαλισκάρι

Κεδρόδασος

- Κεδρόδασος
- Κεδρόδασος



Ε4 Σούγια- Αγία Ρουμέλη

- Σούγια Αγία Ρουμέλη
- Ε4 Σούγια- Αγία Ρουμέλη



Περιοχές στις οποίες απαγορεύεται κατά την αντιπυρική περίοδο 2022 η διέλευση, παραμονή και κυκλοφορία προσώπων και οχημάτων όταν ο δείκτης πρόβλεψης κινδύνου πυρκαγιάς είναι κατηγορία 4 και 5. Στις κόκκινες περιοχές όταν ο δείκτης είναι 4 και 5 και στις πορτοκαλί όταν ο δείκτης είναι 4.

ΧΑΡΤΗΣ ΠΡΟΛΗΠΤΙΚΗΣ ΑΠΑΓΟΡΕΥΣΗΣ ΔΗΜΟΥ ΚΙΣΣΑΜΟΥ 2022



Φαράγγι Τοπολίων

-  Φαράγγι Τοπολίων
-  Φαράγγι Τοπολίων

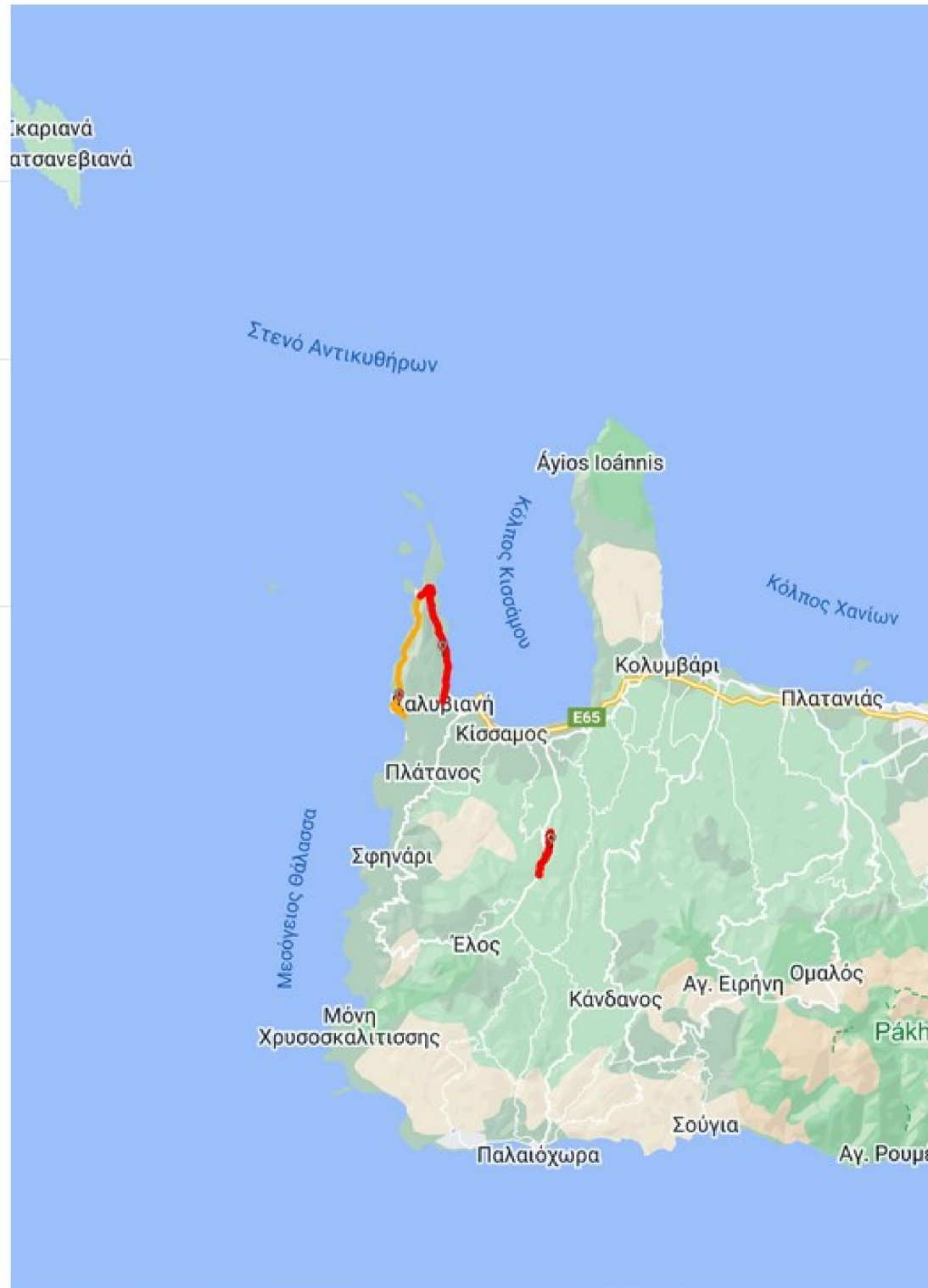
E4 Φαλάσαρνα- Μπάλος

-  E4 Φαλάσαρνα- Μπάλος
-  E4 Φαλάσαρνα- Μπάλος

Διαδρομή προς Μπάλο

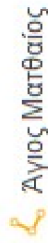
-  Διαδρομή προς Λιμνοθάλασα Μπάλο
-  Διαδρομή προς Μπάλο

Περιοχές στις οποίες απαγορεύεται κατά την αντιπυρική περίοδο 2022 η διέλευση, παραμονή και κυκλοφορία προσώπων και οχημάτων όταν ο δείκτης πρόβλεψης κινδύνου πυρκαγιάς είναι κατηγορία 4 και 5. Στις κόκκινες περιοχές όταν ο δείκτης είναι 4 και 5 και στις πορτοκαλί όταν ο δείκτης είναι 4.



ΧΑΡΤΗΣ ΠΡΟΛΗΠΤΙΚΗΣ ΑΠΑΓΟΡΕΥΣΗΣ ΔΗΜΟΥ ΧΑΝΙΩΝ 2022

Άγιος Ματθαίος



Άγιος Ματθαίος



Άγιος Ματθαίος

Πάρκο ανεμόμυλων Καθιανά



Πάρκο ανεμόμυλων Καθιανά



Πάρκο Ανεμόμυλων

Πρεβαντόριο

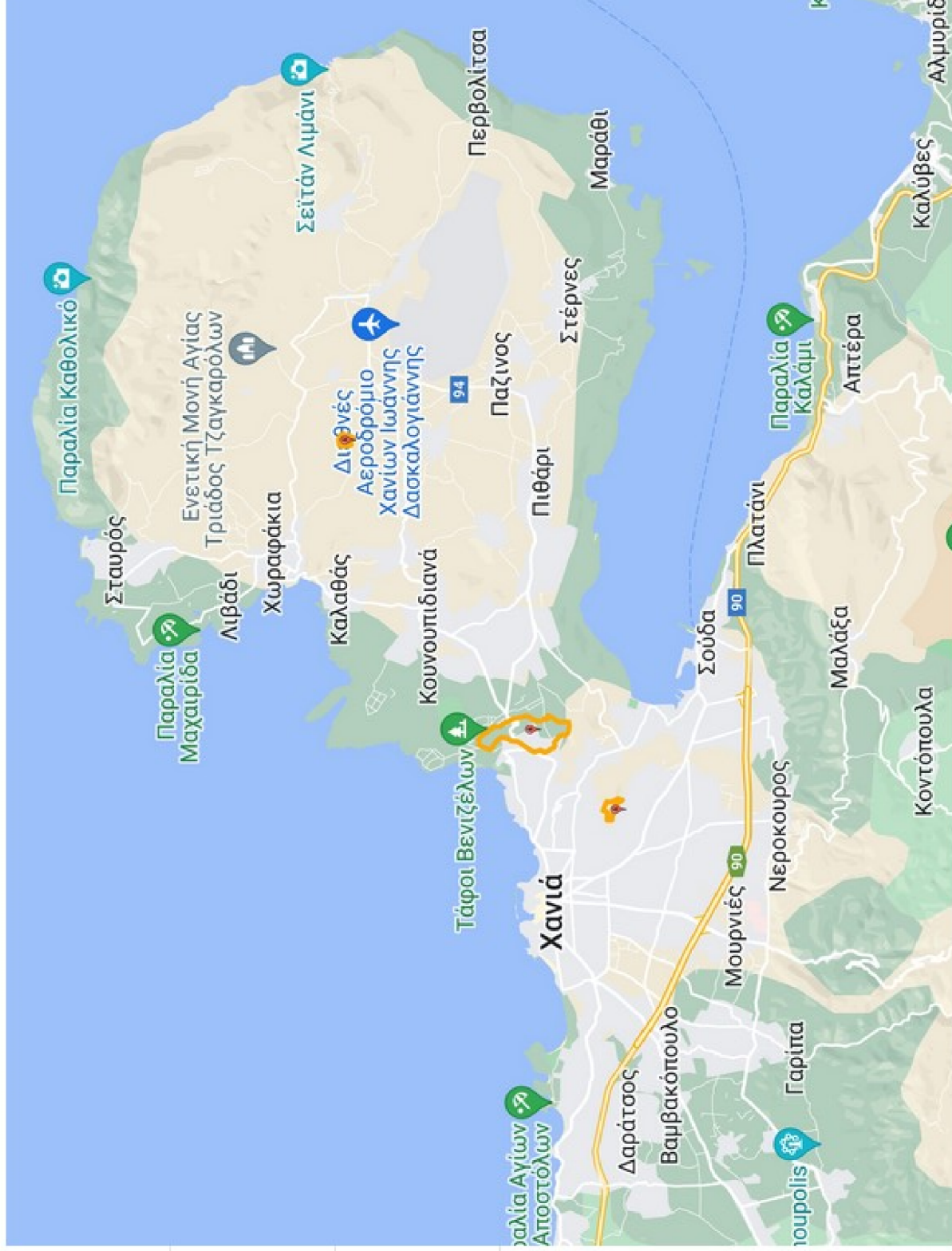


Πρεβαντόριο



Πρεβαντόριο

Περιοχές στις οποίες απαγορεύεται κατά την αντιπυρική περίοδο 2022 η διέλευση, παραμονή και κυκλοφορία προσώπων και οχημάτων όταν ο δείκτης πρόβλεψης κινδύνου πυρκαγιάς είναι κατηγορία 4 και 5. Στις κόκκινες περιοχές όταν ο δείκτης είναι 4 και 5 και στις πορτοκαλί όταν ο δείκτης είναι 4.



ΠΛΑΤΑΝΙΑ 2022

Δρόμος προς Καλέργη- Ποριά



Δρόμος προς Καλέργη- Ποριά

Καλλεργη-Πορια



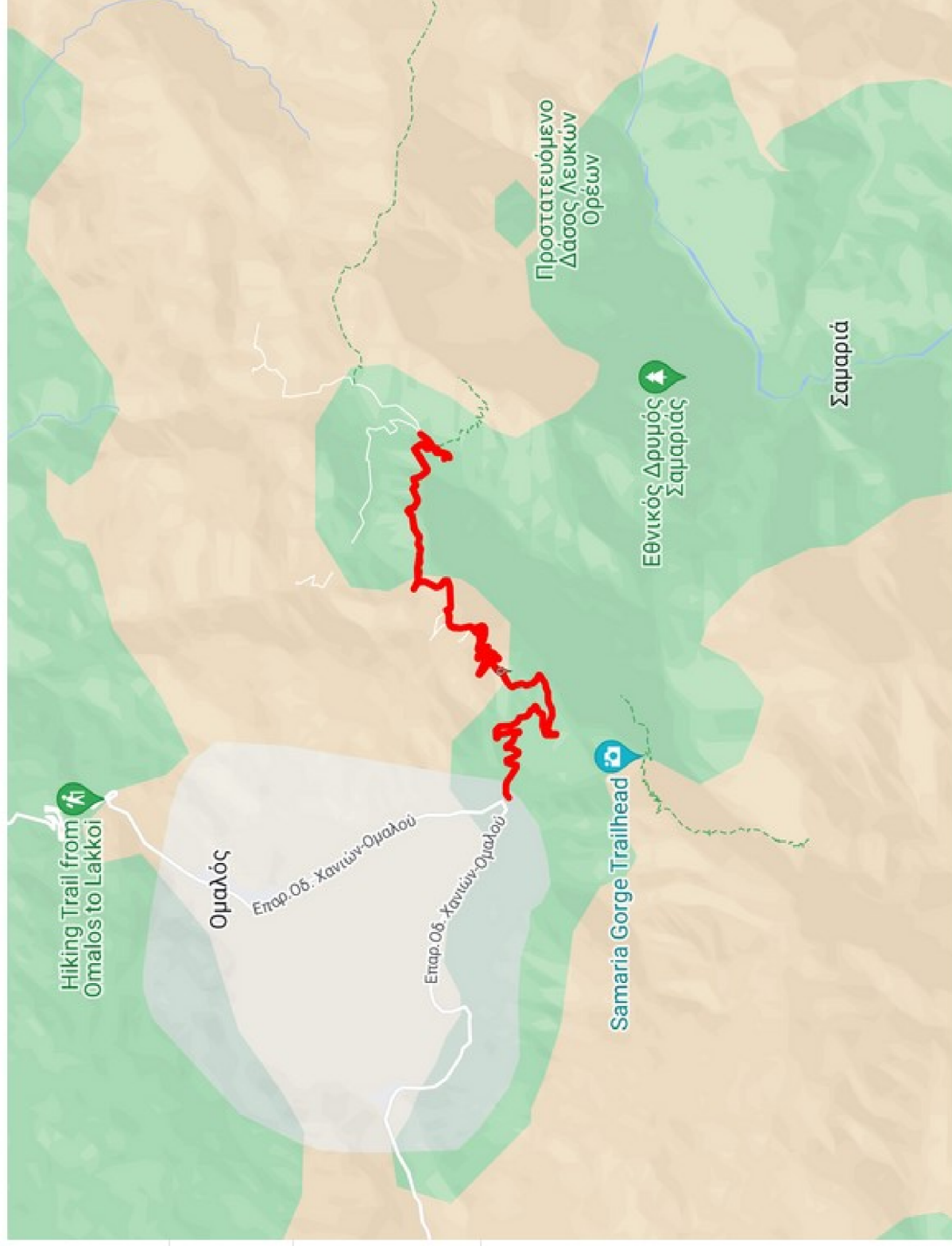
Καλλεργη-Πορια

Δρόμος προς Καλέργη





omalos to kallergi mountain
refuge

Περιοχές στις οποίες απαγορεύεται κατά την αντιπυρική περίοδο 2022 η διέλευση, παραμονή και κυκλοφορία προσώπων και οχημάτων όταν ο δείκτης πρόβλεψης κινδύνου πυρκαγιάς είναι κατηγορία 4 και 5. Στις κόκκινες περιοχές όταν ο δείκτης είναι 4 και 5 και στις πορτοκαλί όταν ο δείκτης είναι 4.



ΧΑΡΤΗΣ ΠΡΟΛΗΠΤΙΚΗΣ ΑΠΑΓΟΡΕΥΣΗΣ ΔΗΜΟΥ ΣΦΑΚΙΩΝ ΓΙΑ ΤΟ 2022



Φαράγγι Αράδαινας

-  Φαράγγι Αράδαινας
-  Φαράγγι Αράδαινας



Φαράγγι Ίμπρου

-  Φαράγγια Ίμπρου
-  Imbros

Φαράγγι Σαμαριάς

-  Φαράγγι Σαμαριάς
-  Φαράγγια Σαμαριάς

E4 Σούγια- Αγία Ρουμέλη

-  Σούγια- Αγία Ρουμέλη
-  E4 Σούγια- Αγία Ρουμέλη

Περιοχές στις οποίες απαγορεύεται κατά την αντιπυρική περίοδο 2022 η διέλευση, παραμονή και κυκλοφορία προσώπων και οχημάτων όταν ο δείκτης πρόβλεψης κινδύνου πυρκαγιάς είναι κατηγορία 4 και 5. Στις κόκκινες περιοχές όταν ο δείκτης είναι 4 και 5 και στις πορτοκαλί όταν ο δείκτης είναι 4.

